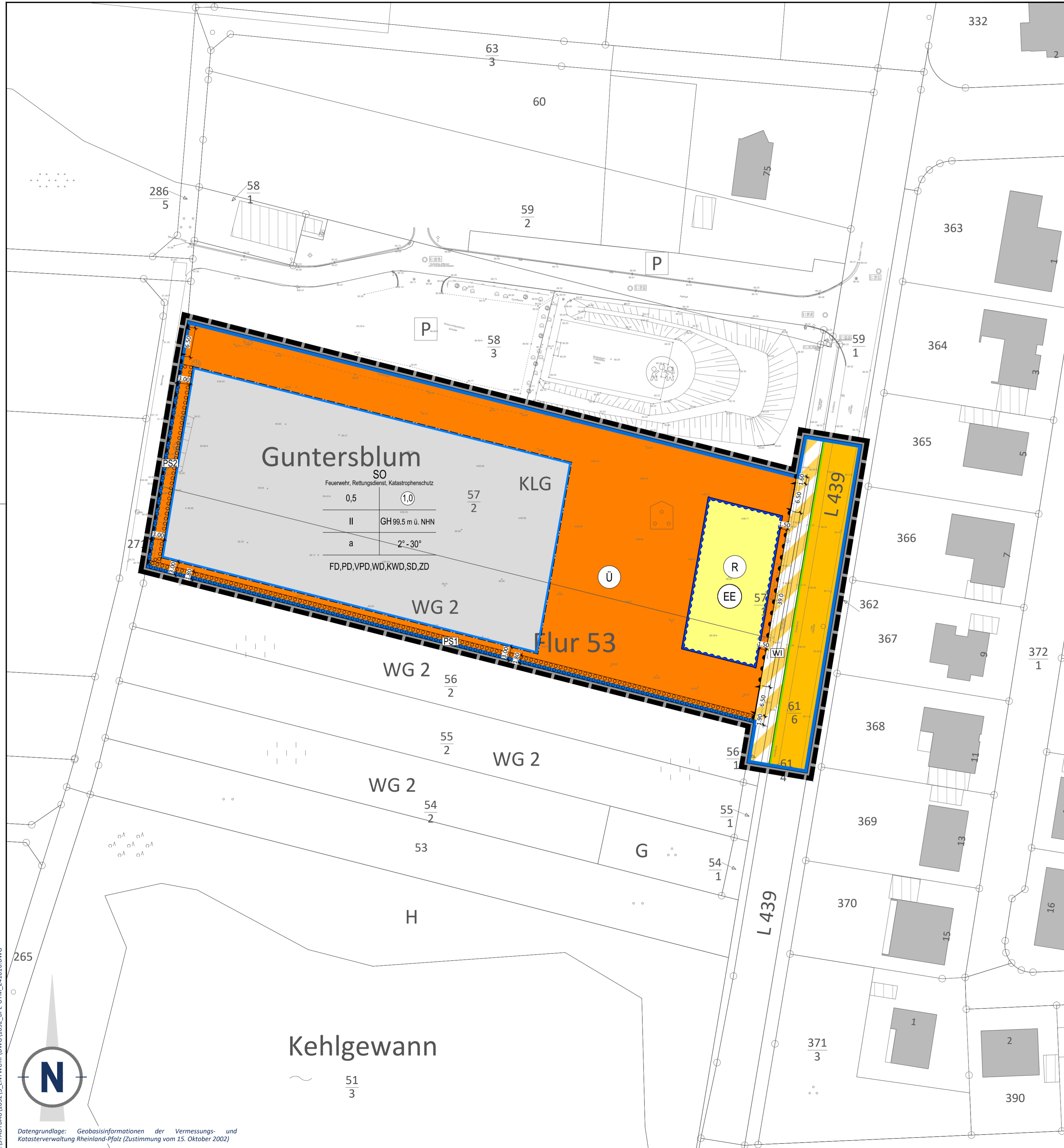


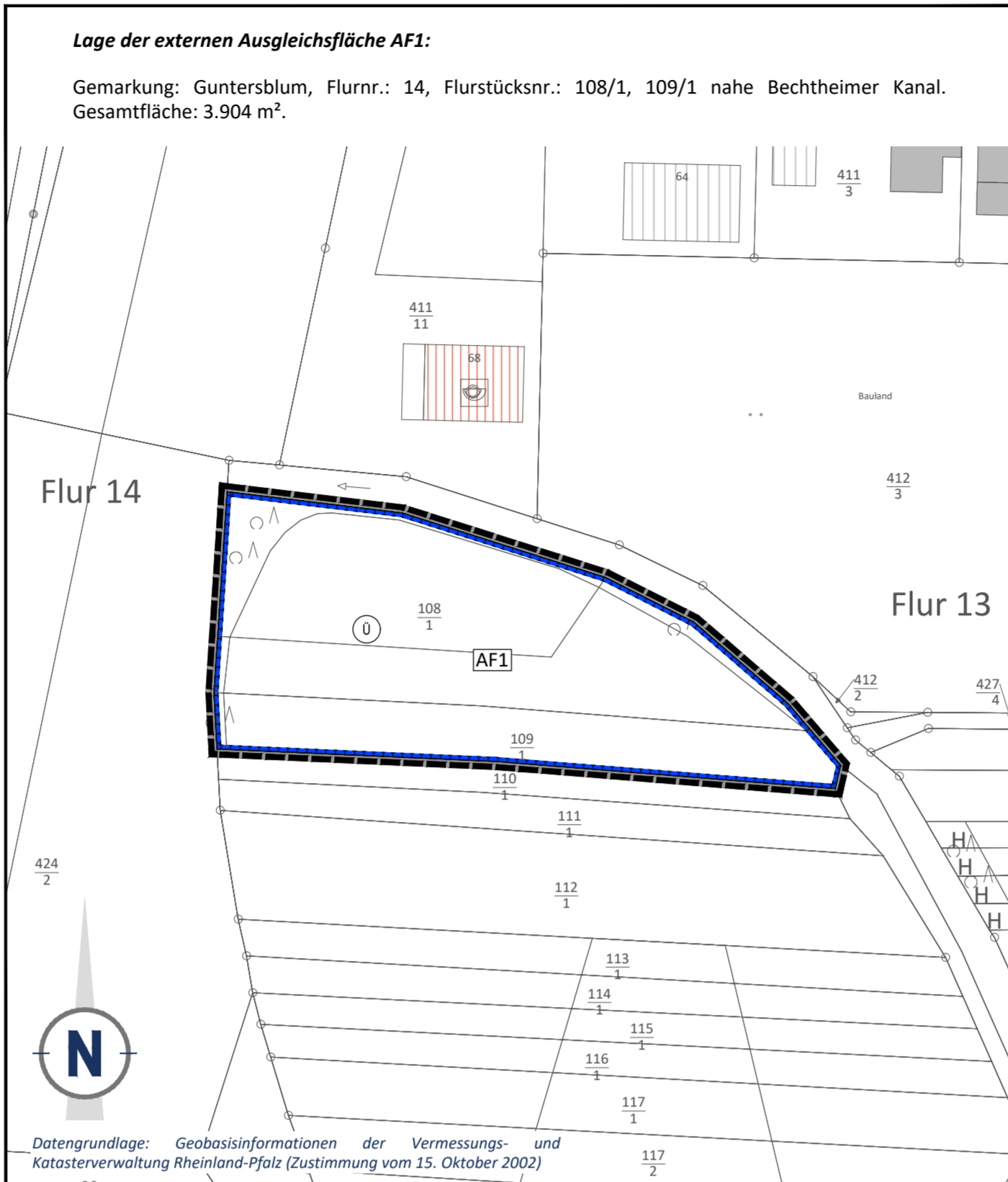
# BEBAUUNGSPLAN

## " KEHLGEWANN - FEUERWEHR / RETTUNGSDIENST / KATASTROPHENSCHUTZ ", ORTSGEMEINDE GUNTERSBLUM

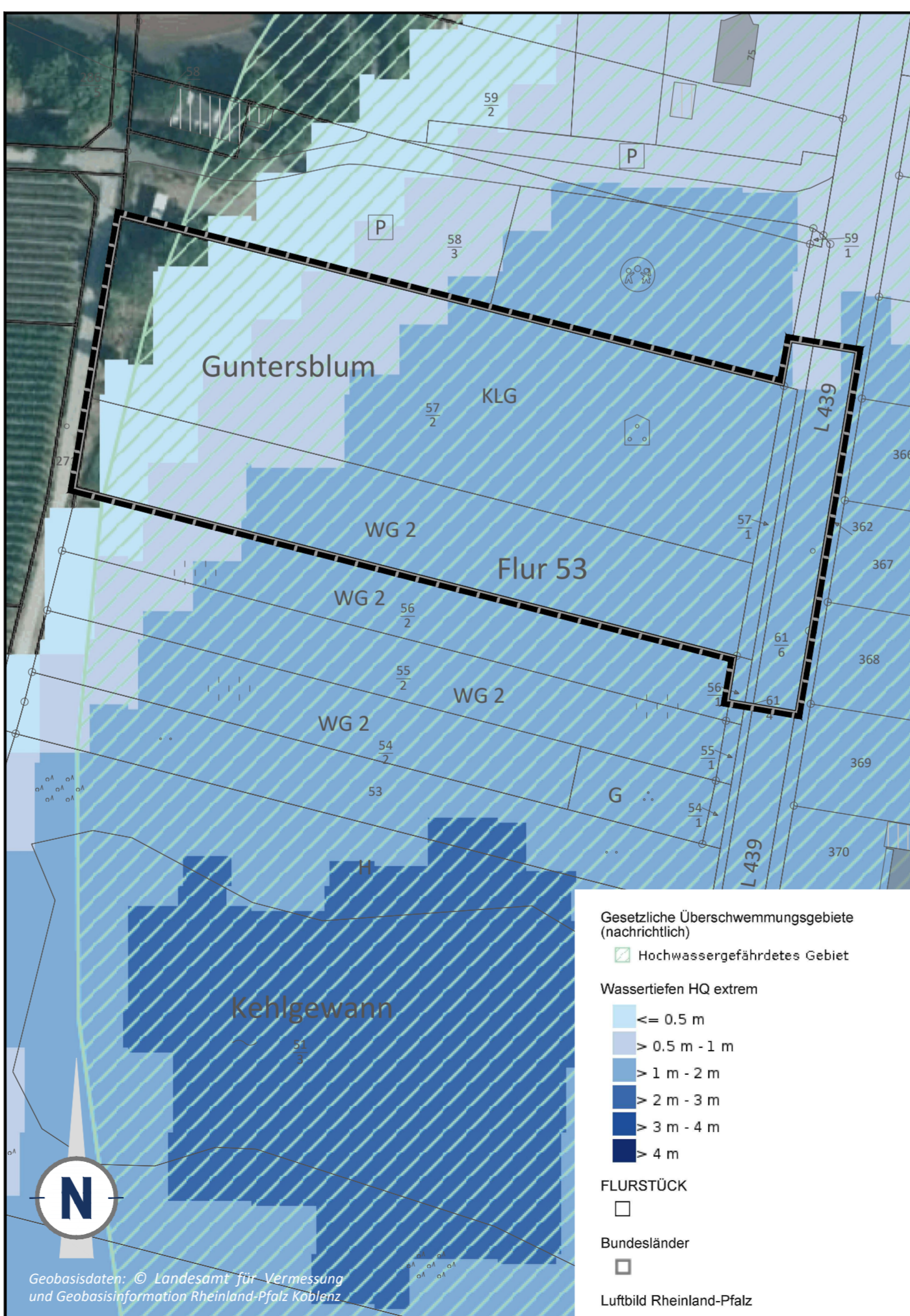
TEILPLAN A Maßstab 1 : 500



TEILPLAN B Maßstab 1 : 1000



TEILPLAN C Maßstab 1 : 1000



### PLANZEICHEN nach der PlanzV

1. Art der baulichen Nutzung (§ 9 Abs. 1 Nr. 1 des Baugesetzbuches - BauGB - §§ 1 bis 11 der Baunutzungsverordnung - BauNVO -)

**SO** Sonstige Sondergebiete (§ 11 BauNVO) Zweckbestimmung: Feuerwehr, Rettungsdienst, Katastrophenschutz

2. Maß der baulichen Nutzung (§ 9 Abs. 1 Nr. 1 BauGB, § 16 BauNVO)

- 1.2 Geschossflächenzahl mit Dezimalzahl im Kreis, als Höchstmaß
- 0,6 Grundflächenzahl mit Dezimalzahl
- II Zahl der Vollgeschosse als Höchstmaß

Höhe der baulichen Anlagen:

GH 99,5 m ü. NN Maximale Gebäudehöhe in Meter über Normalhöhennull

Nicht überbaubare Grundstücksflächen  
Überbaubare Grundstücksflächen

3. Bauweise, Baulinien, Baugrenzen (§ 9 Abs. 1 Nr. 2 BauGB, §§ 22 und 23 BauNVO)

a Abweichende Bauweise

Baugrenze

6. Verkehrsflächen (§ 9 Abs. 1 Nr. 11 und Abs. 6 BauGB)

Öffentliche Straßenverkehrsflächen

Straßenbegrenzungslinie

Öffentliche Verkehrsflächen besonderer Zweckbestimmung

Zweckbestimmung: Wirtschaftsweg

Ein- bzw. Ausfahrten und Anschluss anderer Flächen an die Verkehrsflächen (§ 9 Abs. 1 Nr. 4, 11 und Abs. 6 BauGB)

Ein- und Ausfahrtbereich

Bereich ohne Ein- und Ausfahrt

7. Flächen für Versorgungsanlagen, für die Abfallentsorgung und Abwasserbeseitigung sowie für Ablagerungen Anlagen, Einrichtungen und sonstige Maßnahmen, die dem Klimawandel entgegenwirken (§ 9 Abs. 1 Nr. 12, 14 und Abs. 6 BauGB)

Flächen für Versorgungsanlagen, für die Abfallentsorgung und Abwasserbeseitigung sowie für Ablagerungen

Erneuerbare Energien

10. Wasserflächen und Flächen für die Wasserwirtschaft, den Hochwasserschutz und die Regelungen des Wasserabflusses (§ 9 Abs. 1 Nr. 16 und Abs. 6 BauGB)

Umgrenzung von Flächen für die Wasserwirtschaft, den Hochwasserschutz und die Regelung des Wasserabflusses

Zweckbestimmung: Regenrückhaltebecken

13. Planungen, Nutzungsregelungen, Maßnahmen und Flächen für Maßnahmen zum Schutz, zur Pflege und zur Entwicklung von Boden, Natur und Landschaft (§ 9 Abs. 1 Nr. 20, 25 und Abs. 6 BauGB)

Umgrenzung von Flächen für Maßnahmen zum Schutz, zur Pflege und zur Entwicklung von Boden, Natur und Landschaft (§ 9 Abs. 1 Nr. 20 und Abs. 6 BauGB); externe Ausgleichsfläche AF1

Umgrenzung von Flächen zum Anpflanzen von Bäumen, Sträuchern und sonstigen Bepflanzungen § 9 Abs. 1 Nr. 25a und Abs. 6 BauGB

Kennzeichnung Pflanzstreifen

15. Sonstige Planzeichen

Grenze des räumlichen Geltungsbereichs des Bebauungsplans (§ 9 Abs. 7 BauGB)

Maßangaben in Meter

### 16. Planzeichen zur Darstellung des Bestandes

Wohngebäude mit Hausnummer/Nebengebäude

Gebäude für die Wirtschaft oder Gewerbe

Flurstücksgrenze

Flurstücksnummer

### 17. Nachrichtliche Übernahmen

Umgrenzung von gesetzlichen Überschwemmungsgebieten (nachrichtlich)

Ü Überschwemmungsgebiet (hochwassergefährdetes Gebiet)

### 17. Anforderungen an die Gestaltung

Zulässige Dachform:

FD Flachdach

KWD Krüppelwalmdach

PD Pultdach

SD Satteldach

VPD Versetztes Pultdach

WD Walmdach

ZD Zeltdach

Zulässige Dachneigung:

0°-30° Dachneigung als Mindest- und Höchstmaß

\* Alle in der Legende angegebenen Zahlenwerte sind beispielhaft!

### TEXTLICHE FESTSETZUNGEN

Die Textlichen Festsetzungen dieses Bebauungsplanes sind in einem gesonderten Textteil wiedergegeben. Sie sind neben den zeichnerischen Festsetzungen ebenfalls Bestandteil der Satzung. Als Beilage zum Bebauungsplan enthält der Textteil zusätzlich die Begründung inklusive Umweltbericht.

### GESETZESGRUNDLAGEN

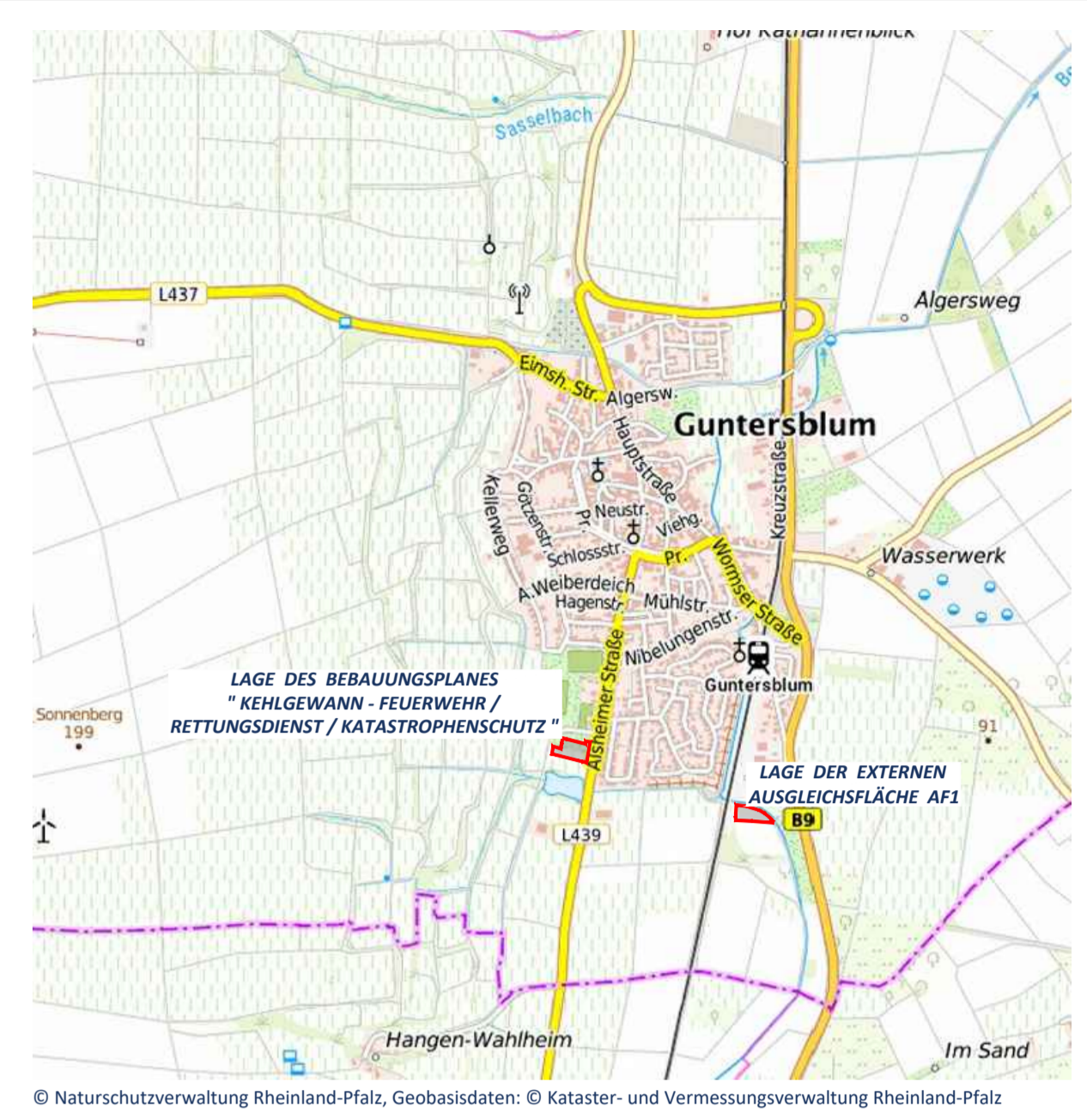
Als gesetzliche Grundlagen wurden verwendet:

- Baugesetzbuch (BauGB)  
In der Fassung der Bekanntmachung vom 3. November 2017 (BGBl. I S. 3634), das zuletzt durch Artikel 3 des Gesetzes vom 20. Dezember 2023 (BGBl. 2023 I Nr. 394) geändert worden ist.
- Verordnung über die bauliche Nutzung der Grundstücke (Baunutzungsverordnung - BauNVO)  
In der Fassung der Bekanntmachung vom 21. November 2017 (BGBl. I S. 3786), die zuletzt durch Artikel 2 des Gesetzes vom 3. Juli 2023 (BGBl. 2023 I Nr. 176) geändert worden ist.
- Gesetz zur Mobilisierung von Bauland (Baulandmobilisierungsgesetz)  
Vom 14. Juni 2021 (BGBl. I S. 1802).
- Gesetz zum Schutz vor schädlichen Bodenveränderungen und zur Sanierung von Altlasten (Bundes-Bodenschutzgesetz - BBodSchG)  
Vom 27. März 1998 (BGBl. I S. 502), das zuletzt durch Artikel 7 des Gesetzes vom 25. Februar 2021 (BGBl. I S. 306) geändert worden ist.
- Gesetz zum Schutz vor schädlichen Umwelteinwirkungen durch Luftverunreinigungen, Geräusche, Erschütterungen und ähnliche Vorgänge (Bundes-Immissionsschutzgesetz - BImSchG)  
In der Fassung der Bekanntmachung vom 17. Mai 2013 (BGBl. I S. 1274; 2021 I S. 123), das zuletzt durch Artikel 1 des Gesetzes vom 3. Juli 2024 (BGBl. 2024 I Nr. 225) geändert worden ist.
- Gesetz über Naturschutz und Landschaftspflege (Bundesnaturschutzgesetz - BNatSchG)  
Vom 29. Juli 2009 (BGBl. I S. 2542), das zuletzt durch Artikel 5 des Gesetzes vom 3. Juli 2024 (BGBl. 2024 I Nr. 225) geändert worden ist.
- Verordnung über die Ausarbeitung der Bauleitpläne und die Darstellung des Planinhaltes (Planzeichnungsverordnung - PlanZV)  
Vom 18. Dezember 1990 (BGBl. I S. 2385), das zuletzt durch Artikel 7 des Gesetzes vom 14. Juni 2021 (BGBl. I S. 1802) geändert worden ist.
- Gesetz über die Umweltverträglichkeitsprüfung (UVPG)  
In der Fassung der Bekanntmachung vom 18. März 2021 (BGBl. I S. 540), das zuletzt durch Artikel 13 des Gesetzes vom 08. Mai 2024 (BGBl. 2024 I Nr. 151) geändert worden ist.
- Gesetz zur Ordnung des Wasserhaushalts (Wasserhaushaltsgesetz - WHG)  
Vom 31. Juli 2009 (BGBl. I S. 2385), das zuletzt durch Artikel 7 des Gesetzes vom 22. Dezember 2023 (BGBl. 2023 I Nr. 409) geändert worden ist.
- Bundesfernstraßengesetz (FStrG)  
In der Fassung der Bekanntmachung vom 28. Juni 2007 (BGBl. I S. 1206), das zuletzt durch Artikel 1 des Gesetzes vom 22. Dezember 2023 (BGBl. 2023 I Nr. 409) geändert worden ist.
- Bundesteilortsgesetz (BTeiOrtG)  
Vom 28. Februar 1983 (BGBl. I S. 210), das zuletzt durch Artikel 11 des Gesetzes vom 19. September 2006 (BGBl. I S. 2146) geändert worden ist.
- Denkmalschutzgesetz für das Land Rheinland-Pfalz (DschG)  
Vom 23. März 1978 (GVBl. S. 159), zuletzt geändert durch Artikel 4 des Gesetzes vom 28. September 2021 (GVBl. S. 543).
- Gemeindeordnung für das Land Rheinland-Pfalz (GemO)  
In der Fassung der Bekanntmachung vom 31. Januar 1994 (GVBl. S. 153), zuletzt geändert durch Artikel 2 des Gesetzes vom 24. Mai 2023 (GVBl. S. 133).
- Landesbauordnung für das Land Rheinland-Pfalz (LbauO)  
Vom 24. November 1998 (GVBl. S. 365), zuletzt geändert durch Gesetz vom 07. Dezember 2022 (GVBl. S. 403).
- Landesgesetz zur nachhaltigen Entwicklung von Natur und Landschaft für das Land Rheinland-Pfalz (Landesnaturschutzgesetz - LNatschG)  
Vom 06. Oktober 2015 (GVBl. S. 283), zuletzt geändert durch Artikel 8 des Gesetzes vom 26. Juni 2020 (GVBl. S. 287).
- Landesstraßengesetz für das Land Rheinland-Pfalz (LStrG)  
In der Fassung der Bekanntmachung vom 01. August 1977 (GVBl. S. 273), zuletzt geändert durch § 84 des Gesetzes vom 07. Dezember 2022 (GVBl. S. 413).
- Landeswassergesetz für das Land Rheinland-Pfalz (LWG)  
Vom 14. Juli 2015 (GVBl. S. 127), zuletzt geändert durch § 42 Artikel 2 des Gesetzes vom 08. April 2022 (GVBl. S. 118).
- Landesnachbarrechtsgesetz für das Land Rheinland-Pfalz (LNRRG)  
Vom 15. Juni 1970 (GVBl. S. 198), geändert durch Artikel 1 des Gesetzes vom 21. Juli 2003 (GVBl. S. 209) geändert worden ist.
- Landesbodenschutzgesetz für das Land Rheinland-Pfalz (LbodSchG)  
Vom 25. Juli 2005 (GVBl. S. 302), zuletzt geändert durch Artikel 5 des Gesetzes vom 26. Juni 2020 (GVBl. S. 287).

### STÄDTEBAULICHE RAHMENDATEN

Flächenbezeichnung:	m <sup>2</sup>	ha	%
Fläche des Geltungsbereichs ohne externe Ausgleichsfl.	6.885	0,87	100,00
Baulfläche gesamt: Sonstige Sondergebiete	7.120	0,71	81,98
Öffentliche Verkehrsflächen gesamt:	985	0,10	11,34
Öffentliche Straßenverkehrsflächen	640	0,06	7,37
Verkehrsflächen besonderer Zweckbestimmung	345	0,03	3,97
Flächen für Ver- und Entsorgung	580	0,06	6,68

### ÜBERSICHTSLAGEPLAN ohne Maßstab



© Naturschutzverwaltung Rheinland-Pfalz, Geobasisdaten: © Kataster- und Vermessungsverwaltung Rheinland-Pfalz



Projekt/Maßnahme/Objekt

BEBAUUNGSPLAN " KEHLGEWANN - FEUERWEHR / RETTUNGSDIENST / KATASTROPHENSCHUTZ "

Auftraggeber

ORTSGEMEINDE GUNTERSBLUM

Inhalt

ENTWURF

Gezeichnet/Datum	Geprüft/Datum	Maßstab	Blattgröße	Plan-Nr.	Geändert/Geprüft	Datum
BRÄMER 06/21	HOFFMANN 06/21	1:500/1:000	1.445/0.594	1052 BP-Ee		
Index	Änderungen					
a	Ergänzung Regenrückhaltebecken				RIES / HOFMANN	07.10.2021
b	Änderung Ausgleichsfläche				RIES / HOFMANN	28.02.2022
c	Anpassen gem. ETW und Parkraumkonzept				KARL / HOFMANN	13.04.2022
d	Änderungen und Anpassungen				RIES / HOFMANN	14.04.2022
e	Erstellung Entwurf: Anpassungen Baufenster und GRZ				BRÄMER / HOFMANN	20.01.2023
f	Erweiterung Geltungsbereich, Anpassung Baufenster, Ergänzung Versorgungsfläche				RIES / HOFMANN	11.10.2024
g	Anpassung gem. aktueller Planung				RIES / HOFMANN	16.10.2024

WSW & PARTNER GMBH  
Planungsbüro für Umwelt | Städtebau | Architektur  
Hertelbrunnenering 20 | 67657 Kaiserslautern | T 0631.3423-0 | F 0631.3423-200  
kontakt@wsw-partner.de | www.wsw-partner.de